

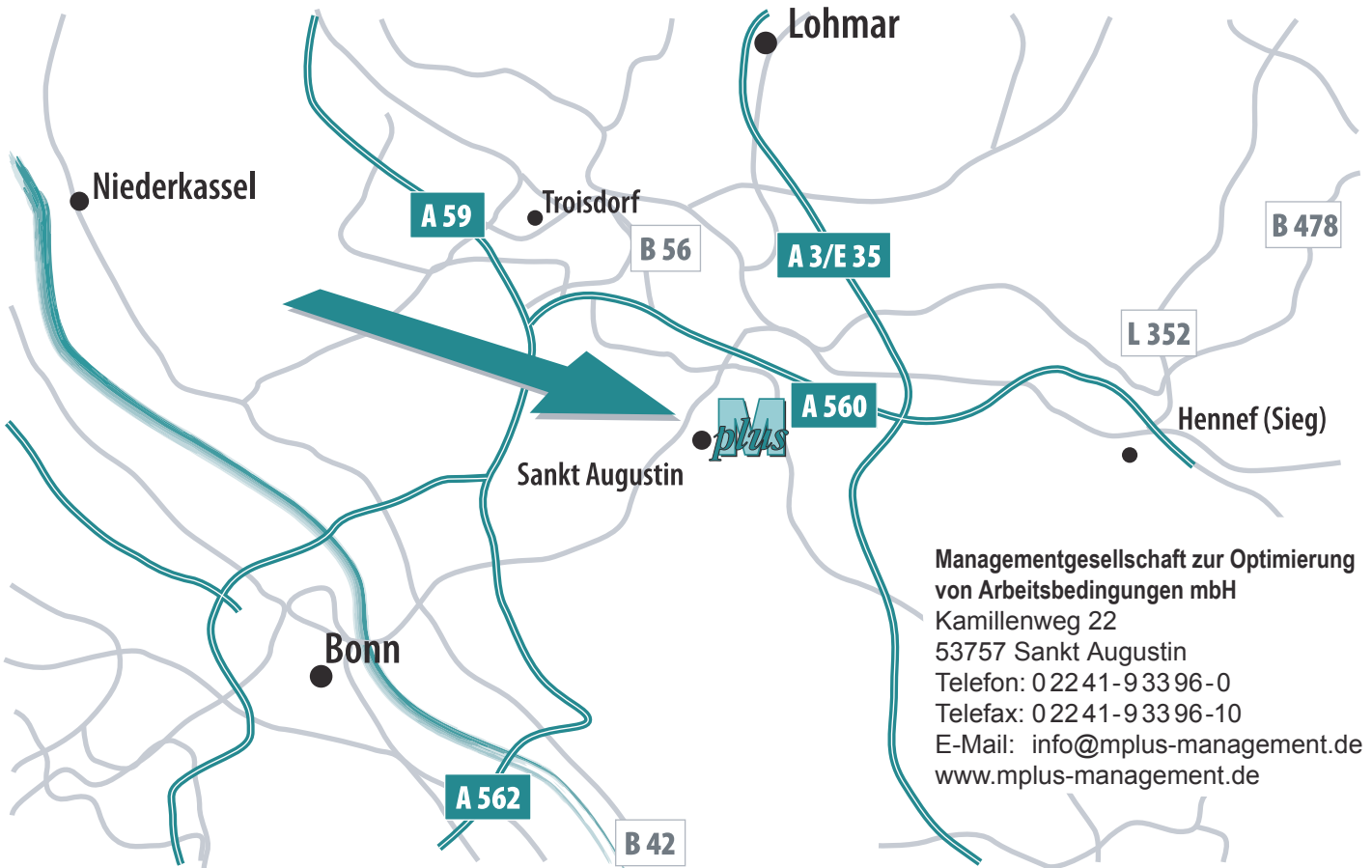


Managementgesellschaft zur Optimierung von Arbeitsbedingungen mbH



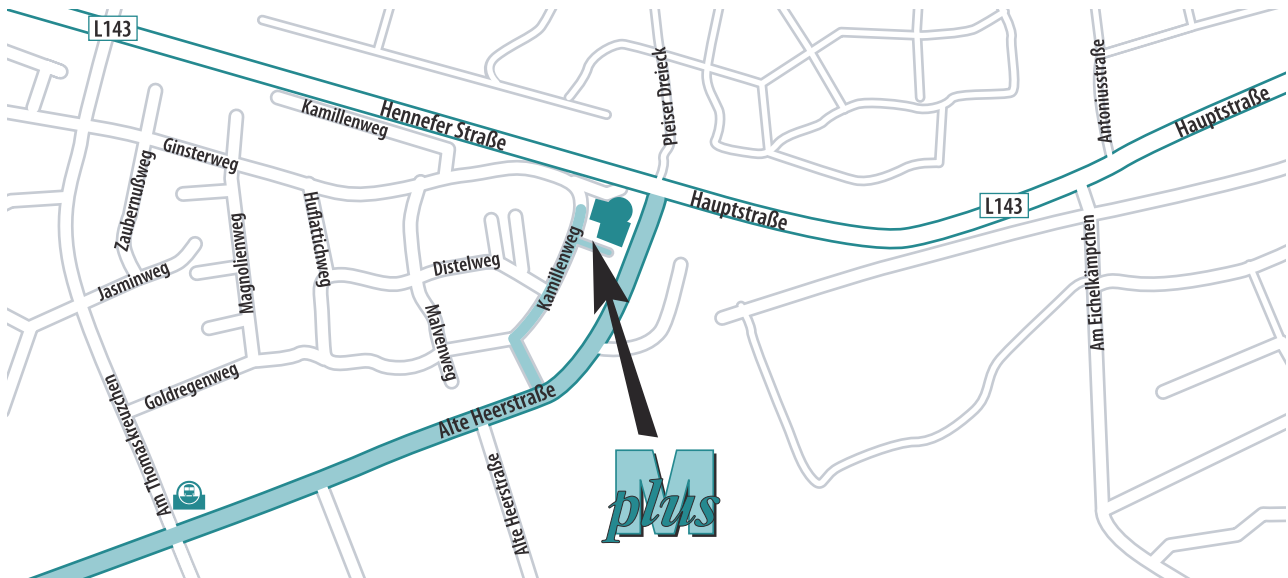
# Mit Mplus zum Ziel!

Rtg. Köln



Managementgesellschaft zur Optimierung  
von Arbeitsbedingungen mbH  
Kamillenweg 22  
53757 Sankt Augustin  
Telefon: 0 22 41-9 33 96-0  
Telefax: 0 22 41-9 33 96-10  
E-Mail: [info@mplus-management.de](mailto:info@mplus-management.de)  
[www.mplus-management.de](http://www.mplus-management.de)

Rtg. Frankfurt



### Anfahrt über A3 (E5) Frankfurt/Köln

Von Norden oder Süden bis Autobahnkreuz Bonn/Siegburg, dort Richtung Bonn auf die A 560, die direkt mit der ersten Ausfahrt (Niederpleis) wieder verlassen wird. Am Ende der Ausfahrt rechts nach Niederpleis. 1,1 km nach dem Ortsschild Niederpleis an der Verkehrsampel links in die Alte Heerstraße (Hinweisschild DGUV), nach ca. 50 m rechts in den Kamillenweg einbiegen.

### Anfahrt von Westen über A 565

Anfahrt mit öffentlichen Verkehrsmitteln AB-Kreuz Bonn-Nord, weiter A 565 über die Friedrich-Ebert-Brücke, bis zum AB-Dreieck Bonn-Beuel-Ost, dort auf die A59 Richtung Königswinter, an der ersten Ausfahrt abfahren und rechts abbiegen auf die B56 Richtung Siegburg/Sankt Augustin-Hangelar. Nach 2,8 km rechts in die Alte Heerstraße (Hinweisschild DGUV) fahren, dann ca. 2 km geradeaus vorbei am HIT-Markt und Autoteile Unger. Kurz nach dem „Schule 30“-Schild und der Fußgängerampel links in den Kamillenweg einbiegen.

### Anfahrt über A59 ( Köln/Bonn) Köln/Königswinter

Von Norden oder Süden bis Ausfahrt Bonn Beuel-Ost und rechts abbiegen auf die B56 Richtung

Siegburg/Sankt Augustin-Hangelar. Nach 2,8 km rechts in die Alte Heerstraße (Hinweisschild DGUV) fahren, dann ca. 2 km geradeaus vorbei am HIT-Markt und Autoteile Unger. Kurz nach dem „Schule 30“-Schild und der Fußgängerampel links in den Kamillenweg einbiegen.

### Anfahrt mit öffentlichen Verkehrsmitteln

Ab Siegburg oder Bonn Hauptbahnhof mit der U-Bahn Linie 66 (Bonn – Siegburg) bis

- >> Haltestelle „Sankt Augustin Kloster“, dann ca. 20 Minuten Fußweg entlang der Hennefer Straße. An der Kreuzung Hennefer Straße/Alte Heerstraße befindet sich unser Firmensitz.
- >> Haltestelle „Sankt Augustin Markt“, entweder Taxi nehmen (ca. 5 €) oder Bus Nr. 517 (von Busstiege 5) bzw. Bus Nr. 519 (von Busstiege 4). An der 2. Haltestelle „Am Thomaskreuz“ aussteigen und noch ca. 8 Minuten zu Fuß entlang der Hennefer Straße gehen. An der Kreuzung Hennefer Straße/Alte Heerstraße befindet sich unser Firmensitz.

Vom → Köln/Bonn besteht eine Verbindung über Bonn Flughafenbus Linie 670 bis Bonn Hauptbahnhof, weiter mit Linie 66 (s.o.). Ein Taxi benötigt ca. 20 Minuten vom Flughafen bis zur Firma Mplus GmbH.

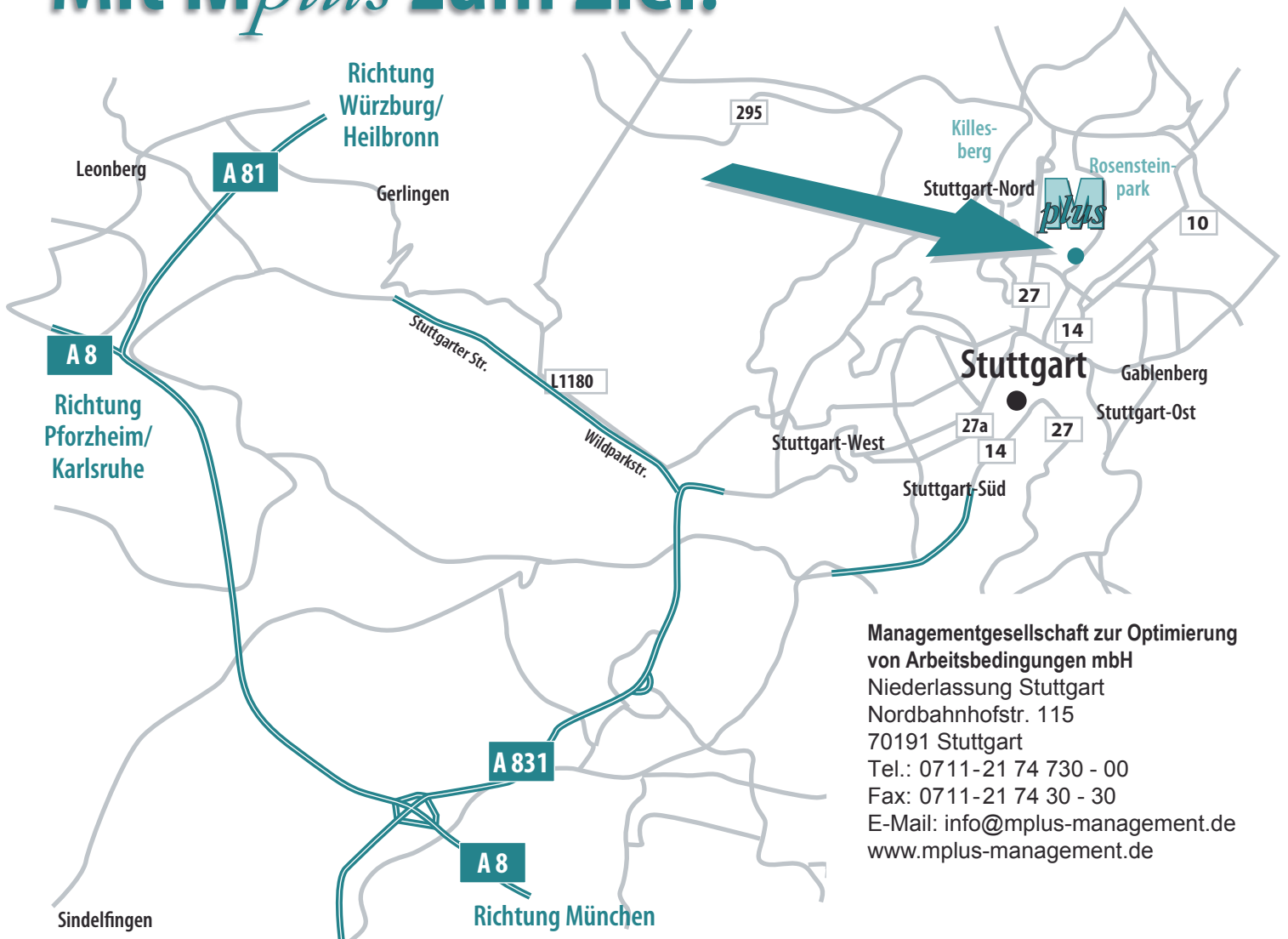


**Managementgesellschaft zur Optimierung von Arbeitsbedingungen mbH**

Kamillenweg 22  
 53757 Sankt Augustin  
 Telefon: 02241-93396-0  
 Telefax: 02241-93396-10  
 E-Mail: [info@mplus-management.de](mailto:info@mplus-management.de)  
 Internet: [www.mplus-management.de](http://www.mplus-management.de)



## Mit Mplus zum Ziel!



Managementgesellschaft zur Optimierung  
von Arbeitsbedingungen mbH  
Niederlassung Stuttgart  
Nordbahnhofstr. 115  
70191 Stuttgart  
Tel.: 0711-21 74 730 - 00  
Fax: 0711-21 74 30 - 30  
E-Mail: [info@mplus-management.de](mailto:info@mplus-management.de)  
[www.mplus-management.de](http://www.mplus-management.de)

### Anfahrt über A81 aus Richtung Würzburg

Anfahrt über A81 aus Richtung Würzburg Die BAB A81 in Stuttgart-Zuffenhausen (Ausfahrt Nr. 17) verlassen und stets der B10 in Richtung Stuttgart-Zentrum folgen. Die B10 geht in die B27 (Heilbronner Strasse) über, dieser in Richtung Stuttgart-Zentrum folgen. Der B27 (Heilbronner Strasse) weiterhin folgen. Nach dem Pragfriedhof (linker Hand) an der nächsten Möglichkeit (Ampel) links in die Wolframstraße abbiegen. Nach ca. 800 m an der nächsten Ampel erneut links in die Nordbahnhofstrasse abbiegen.

### Anfahrt über A8 aus Richtung Karlsruhe

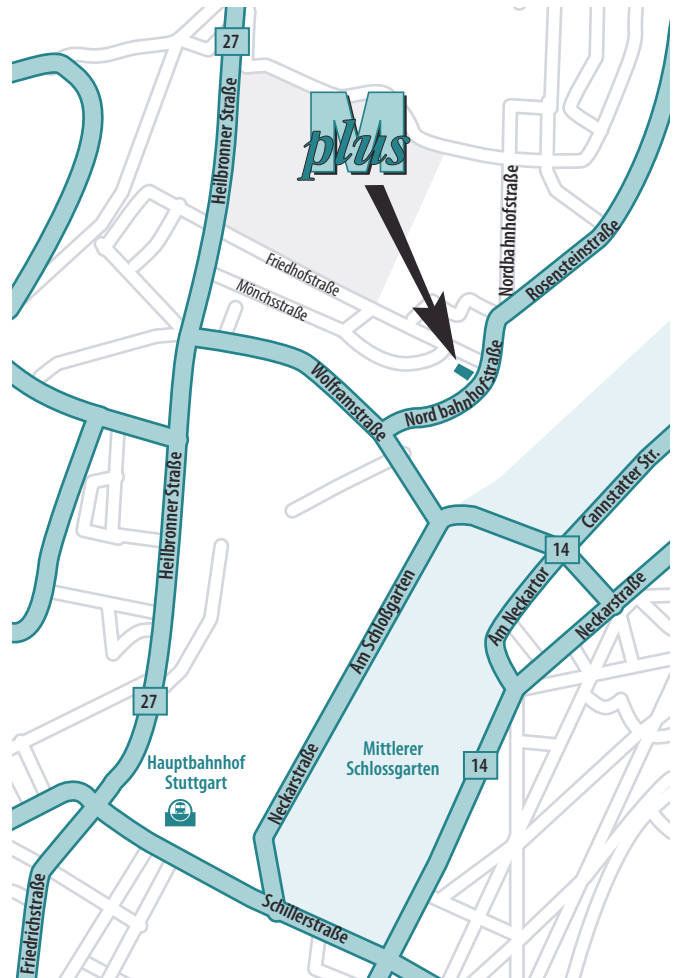
Von der BAB A5 am Dreieck Leonberg (Ausfahrt 49) auf die A 81 Richtung Heilbronn/Würzburg wechseln. Diese an der Ausfahrt Stuttgart-Zuffenhausen (Nr. 17) verlassen und entsprechend der obigen Beschreibung der B10/B27 folgen.

### Anfahrt über A 8 aus Richtung München

Die BAB A8 am Kreuz Stuttgart Degerloch verlassen und über die B27 in Richtung Stuttgart-Zentrum fahren. Der B27 stets folgen (Löffelstrasse, Obere Weinsteige, Neue Weinsteige, Hohenheimer Str., Charlottenstrasse, Plaine). Im Tunnel Plaine rechts halten (B27a, Friedrichstr). Diese geht in die B27 Heilbronner Strasse über. Nach ca. 800 m hinter dem Hauptbahnhof (rechter Hand) an der Ampel rechts in die Wolframstrasse einbiegen. Nach ca. 800 m an der nächsten Ampel links in die Nordbahnhofstrasse abbiegen.

### Anfahrt über A 8 aus Richtung München

Über die BAB 81 und dem Kreuz Stuttgart der BAB 831 folgen. Der fortführenden B 14 in Richtung S-Zentrum folgen. Der B14 weiter über die Leonberger Strasse und der Hauptstädter Strasse folgen. Vorbei an der Staatsgalerie (rechter Hand) nach ca. 1000 m rechts in die Neckarstrasse einbiegen. Nach ca. 500 Metern an der Ampel links in die Heilmannstrasse einbiegen, über die Kreuzung geradeaus in die Cannstatter Str. und an der näch



sten Ampel rechts durch die Unterführung (Wolframstrasse) fahren. Gleich nach der Unterführung an der Ampel wiederum rechts in die Nordbahnhofstrasse einbiegen.

### Anfahrt mit öffentlichen Verkehrsmitteln

- >> Vom Hauptbahnhof Stuttgart entweder ein Taxi nehmen (ca. 8,00 €) oder mit der Straßenbahnlinie U15 Richtung Stammheim fahren. Nach 2 Stationen an der Haltestelle Mönchfeld aussteigen und ca. 200 m Fußweg in Fahrtrichtung gehen.
- >> Vom → Stuttgart / Neue Messe die S2 Richtung Schorndorf oder S3 Richtung Backnang bis zum Hbf Stuttgart.



### Managementgesellschaft zur Optimierung von Arbeitsbedingungen mbH

Niederlassung Stuttgart  
Nordbahnhofstr. 115, 70191 Stuttgart  
Tel.: 0711-21 74 730 - 00  
Fax: 0711-21 74 30 - 30  
E-Mail: [info@mplus-management.de](mailto:info@mplus-management.de)  
[www.mplus-management.de](http://www.mplus-management.de)